
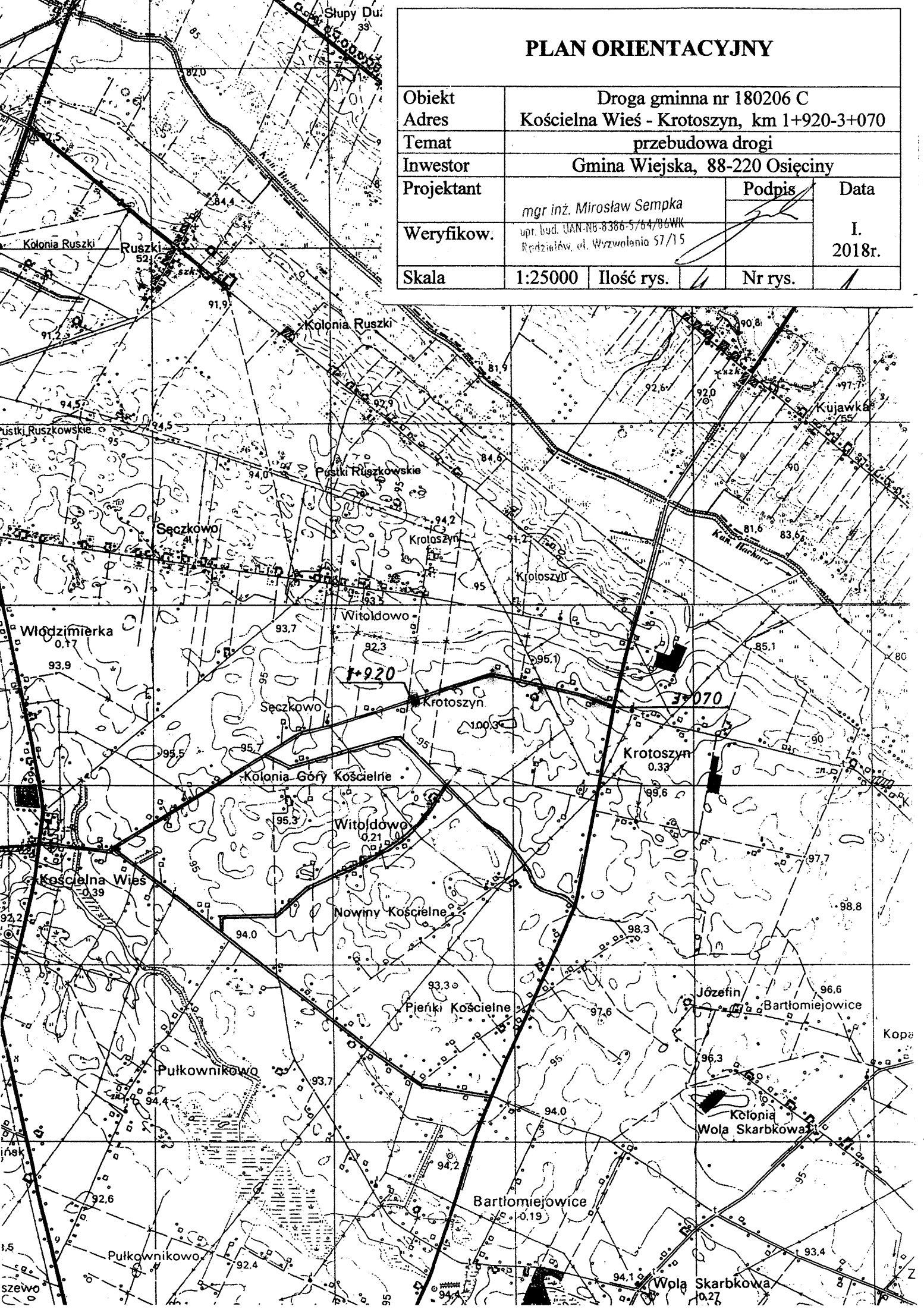


PLAN ORIENTACYJNY

Obiekt	Droga gminna nr 180206 C			
Adres	Kościelna Wieś - Krotoszyn, km 1+920-3+070			
Temat	przebudowa drogi			
Inwestor	Gmina Wiejska, 88-220 Osiećciny			
Projektant	mgr inż. Mirosław Sempka		Podpis	Data
Weryfikow.	upr. bud. UAN-NB-8386-5/64/86WK Radzieliów, ul. Wyzwolenia 57/15			I. 2018r.
Skala	1:25000	Ilość rys.	Nr rys.	



Grunty wsi Sęczkowo
grom. Kościelna Wieś


Km 3+070 – Koniec przebudowywanego odcinka drogi – krawędź jezdni
o nawierzchni bitumicznej drogi wojewódzkiej nr 301
Lubanie - Osiećciny

Km 1+920 – Początek przebudowywanego odcinka drogi

Grunty wsi i grom. Kościelna Wieś

PLAN SYTUACYJNY

Obiekt	Droga gminna nr 180206 C				
Adres	Kościelna Wieś - Krotoszyn, km 1+920-3+070				
Temat	przebudowa drogi				
Inwestor	Gmina Wiejska, 88-220 Osiećciny				
Projektant	mgr inż. Mirosław Sempka upr. bud. UAN-NR-8366-S/64/86WK Radziejów, ul. Wyzwolenia 57/15		Podpis	Data	
Weryfikow.				I. 2018r.	
Skala	1:5000	Ilość rys.	4	Nr rys.	3



PRZEKRÓJ KONSTRUKCYJNY

Obiekt	Droga gminna nr 180206 C				
Adres	Kościelna Wieś - Krotoszyn, km 1+920-3+070				
Temat	przebudowa drogi				
Inwestor	Gmina Wiejska, 88-220 Osięciny				
Projektant	mgr inż. Mirosław Sempka upr. bud. IIAN-NR-8386-5/64/86WK Radziejów, ul. Wyzwolenia 57/15		Podpis	Data	
Weryfikow.				I. 2018r.	
Skala	1:50	Ilość rys.	4	Nr rys.	4